


































HUIAIRASINCHI AR World Series 2023 - Resúmen de carrera - Race Summary



Carrera de



EXPEDICIÓN

LEG 1		60,5 km	Elev + 2238 Elev - 2984		
	+ Rápido/Fastest = 6:43 hrs Último/To Finish = 10:04 hrs Estimado del equipo/Team Estimate:		Punto más alto / Higest point: 1802	<ul style="list-style-type: none"> ▶ Lock down 3:00hrs. ▶ Partida / Start 4:00hrs. ▶ Tracker colocado en la cinta de la mochila mirando al cielo. / <i>Tracker placed on the backpack strap looking at the sky.</i> 	
END LEG TEAM LOGISTICS & EQUIPMENT					
END LEG TA1					
END LEG TRANSITION AREA FACILITIES					
					
LEG 2		20,3 km	Elev + 0 Elev - 136		
	+ Rápido/Fastest = 2:25 hrs Último/To Finish = 3:07 hrs Estimado del equipo/Team Estimate:		Punto más alto / Higest point: 550	<ul style="list-style-type: none"> ▶ Tracker colocado en la cinta de la mochila mirando hacia el cielo. / <i>Tracker placed on the backpack strap looking at the sky.</i> ▶ Dry bags son muy recomendados. / <i>Dry bags are highly recommended.</i> ▶ Usar cascos en la sección de remo. / <i>Wear helmets in the paddling section.</i> 	
END LEG TEAM LOGISTICS & EQUIPMENT					
END LEG TA2					
END LEG TRANSITION AREA FACILITIES					
					
LEG 3		70,1 km	Elev + 1161 Elev - 770		
	+ Rápido/Fastest = 6:40 hrs Último/To Finish = 10:00 hrs Estimado del equipo/Team Estimate:		Punto más alto / Higest point: 1170	<ul style="list-style-type: none"> ▶ Tracker colocado en la cinta de la mochila mirando al cielo. / <i>Tracker placed on the backpack strap looking at the sky.</i> 	
END LEG TEAM LOGISTICS & EQUIPMENT					
END LEG TA3					
END LEG TRANSITION AREA FACILITIES					
					
LEG 4		25.4 km	Elev + 877 Elev - 1128		
	+ Rápido/Fastest = 8:11 hrs Último/To Finish = 12:05 hrs Estimado del equipo/Team Estimate:		Punto más alto / Higest point: 1362	<ul style="list-style-type: none"> ▶ Tracker colocado en la cinta de la mochila mirando al cielo. / <i>Tracker placed on the backpack strap looking at the sky.</i> ▶ Llevar todo el equipo de cuerdas y cascos. / <i>Carry all rope equipment and helmets.</i> 	
END LEG TEAM LOGISTICS & EQUIPMENT			IN THE LEG		
END LEG TA 4					
END LEG TRANSITION AREA FACILITIES					
					
LEG 5		63.2 km	Elev + 2119 Elev - 1449		

	+ Rápido/Fastest = 6:26 hrs Último/To Finish = 10:32 hrs	Punto más alto / Higest point: 1355	▶ Tracker colocado en la cinta de la mochila mirando al cielo. / <i>Tracker placed on the backpack strap looking at the sky.</i>
Estimado del equipo/Team Estimate:			
END LEG TEAM LOGISTICS & EQUIPMENT			
END LEG TA5			
END LEG TRANSITION AREA FACILITIES			

LEG 6	51.7 km	Elev + 2197 Elev - 2197	
	+ Rápido/Fastest = 19:53 hrs Último/To Finish = 34:28 hrs	Punto más alto / Higest point: 2935	▶ Tracker colocado en la cinta de la mochila mirando al cielo. / <i>Tracker placed on the backpack strap looking at the sky.</i>
Estimado del equipo/Team Estimate:			
END LEG TEAM LOGISTICS & EQUIPMENT			
END LEG TA6			
END LEG TRANSITION AREA FACILITIES			
▶ PUERTA CERRADA: No se puede iniciar esta etapa pasadas las 2h00 del martes 01 de agosto. / CUT OFF: <i>This stage cannot be started after 2h00 on Tuesday 01 August.</i>			

LEG 7	50 km	Elev + 2258 Elev - 2208	
	+ Rápido/Fastest = 5 hrs Último/To Finish = 8:20 hrs	Punto más alto / Higest point: 2372	▶ Tracker colocado en la cinta de la mochila mirando al cielo. / <i>Tracker placed on the backpack strap looking at the sky.</i>
Estimado del equipo/Team Estimate:			
END LEG TEAM LOGISTICS & EQUIPMENT			
FINISH BAG			
END LEG TRANSITION AREA FACILITIES			

DISTANCIA Y TIEMPO TOTAL / TOTAL DISTANCE AND TIME					
	77,1 km	Fastest - 28:04 hrs	To Finish - 46:33 hrs	Elev + 3074 Elev - 3325	RUTA ABIERTA POR 86 HORAS (HASTA LAS 18H00 DEL MIERCOLES) La organización hará cortes de ruta para que los equipos puedan llegar antes del tiempo de cierre. NOTA IMPORTANTE: Los tiempos están calculados en base a un clima favorable y un avance continuo sin errores. En caso de mal clima los tiempos pueden aumentar considerablemente. El nivel de los ríos puede hacer que el avance en etapas deremos sea más rápido o más lento o que se tenga que esperar a que el nivel del río baje. ROUTE OPEN FOR XXX HOURS (Until 18h00 on WEDNESDAY) <i>The organization will make cut offs so that the teams can arrive before the closing time.</i> IMPORTANT NOTE: <i>Times are calculated based on favorable weather and continuous progress without errors. In case of bad weather the times can increase considerably. The level of the rivers can cause the progress in paddling stages to be faster or slower or that you have to wait for the river level to drop.</i>
	243,8 km	Fastest - 24:50 hrs	To Finish - 38:57 hrs	Elev + 7776 Elev - 7411	
	20,3 km	Fastest - 2:25 hrs	To Finish - 3:07 hrs	Elev + 0 Elev - 136	
TA		Fastest - 3:40hrs	To Finish - 8:45hrs		
SUEÑO / SLEEP		Fastest - 2:00hrs	To Finish - Time spread across leg time estimates		
TOTAL	341,2 km	Fastest - 61:00hrs	To Finish - 101:23hrs	Elev + 10850 Elev - 10850	