

TOUR montaña



**GUÍA DEL CORREDOR
2026**

PROYECTO
AVENTURA 

Contenido

Lugar de la Carrera 2

Cronograma 4

Registro y entrega de kit de corredor 4

Parqueadero..... 4

Detalles de la ruta y clima 4

Señalización..... 6

Toma de tiempos y sistema de chips 7

Número de competencia..... 8

Premiación y medallas 8

Manejo de desechos 8

Puntos de hidratación y abastecimiento en ruta 9

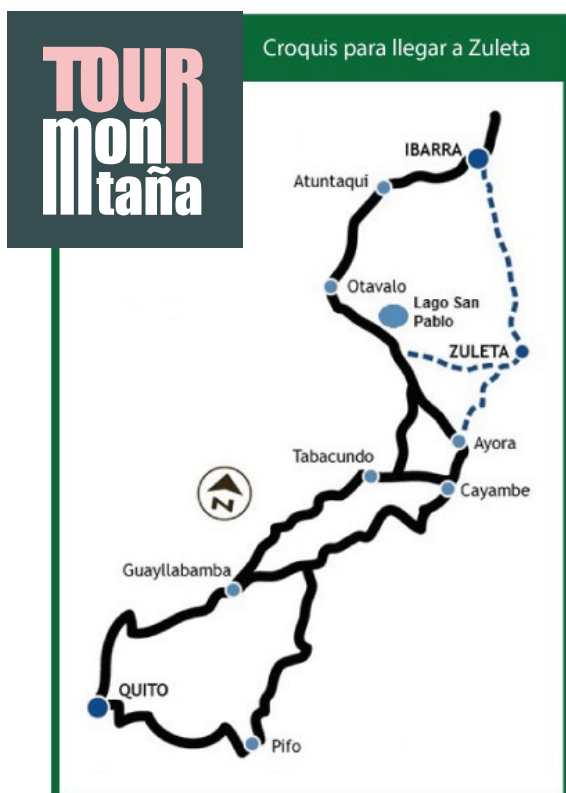
Reglamento y material obligatorio 9

TOUR mon taña

Prepárate para una aventura de ciclismo de montaña en **Zuleta**, donde la adrenalina se mezcla con paisajes espectaculares. Este **sábado 4 de julio de 2026**, enfrenta el reto en dos distancias: 50K o 20K, sobre caminos de tierra, pasto, ripio y empedrado.

Lugar de la Carrera

La comunidad de **Zuleta** es un encantador pueblo andino ubicado en la provincia de **Imbabura, Ecuador**. Conocida por su tradición artesanal en **bordados hechos a mano**, su historia se remonta a tiempos preincaicos, con influencias coloniales y una fuerte identidad cultural. Además, Zuleta alberga la famosa **Hacienda Zuleta**, un sitio histórico que ha pertenecido a la familia del expresidente ecuatoriano **Galo Plaza Lasso** por más de 100 años.



Para llegar a la comuna de Zuleta, se debe avanzar hasta Cayambe y cruzar completamente la ciudad. Luego, se debe tomar la Panamericana y seguir hasta el desvío ubicado aproximadamente a 5 minutos, a mano derecha, en dirección al pueblo de Ayora.

Posteriormente, se debe continuar hasta el semáforo y girar a la izquierda hacia Olmedo. Siga por la vía principal pavimentada, sin desviarse, hasta llegar a Zuleta.

Vías alternativas:

Otra opción para llegar a Zuleta es partir desde el lago San Pablo y seguir la señalética hacia Zuleta por la vía pavimentada.

Desde el norte, también se puede tomar el camino pavimentado directo a Zuleta desde Ibarra.

Ubicación: <https://maps.app.goo.gl/dLzEtsmKxJ7pCRVL9>





Casa Zuleta

Vive una verdadera experiencia zuleteña, con productos y recetas exquisitas de Hacienda Zuleta, encuentra productos exclusivos en nuestra tienda de especialidad.

Visita el proyecto *Cóndor Huasi*

Compra tus tickets de ingreso al proyecto en Casa Zuleta, y conoce más de nuestro trabajo por el medio ambiente y la comunidad. ¡Ayudémos a conservar nuestros Andes!



Parqueadero

El ingreso y salida del parqueo se realizará junto a la cancha deportiva de la comunidad de Zuleta sobre la vía que va a San Pablo del Lago.

Al ingresar, se deberá pagar \$2 por el estacionamiento de cada vehículo. Con ese ticket, se podrá salir e ingresar nuevamente sin realizar otro pago. El ticket deberá colocarse en el panel del auto para su verificación. Este parqueadero será administrado por la comunidad y es un espacio seguro para todos los asistentes.

Cronograma

Fecha de la carrera: sábado 4 de julio de 2026

Lugar: Comunidad de Zuleta

- **Miércoles 1 de julio**
 - Charla técnica virtual a las 19h00, vía Facebook Live de Proyecto Aventura.
- **Viernes 3 de julio**
 - Entrega de kits de 16h00 a 19h00, en [Comunidad de Zuleta](#).
- **Sábado 4 de julio**
 - Hora de convocatoria: 06h30.
 - Entrega de kits faltantes: 06h30 a 07h30.
 - Partida: 08h00.

Es importante llegar con suficiente anticipación, ya que no se permitirá la salida de ningún corredor después de las 08h05.

Registro y entrega de kit de corredor

Se habilitarán dos horarios de registro para los corredores: viernes 3 de julio de 16h00 a 19h00 y sábado 4 de julio de 06h30 a 07h30.

Para registrarse, cada competidor deberá presentar una identificación con fotografía (cédula de identidad, licencia u otro documento válido). No se recibirán inscripciones nuevas el día de la carrera ni se aceptarán cambios de inscripción o de nombres.

El kit de corredor incluye:

- Camiseta conmemorativa de la carrera
- Placas y números de competencia.
- Chip de cronometraje.
- Productos de marcas auspiciantes y presentadores.



Detalles de la ruta y clima

Para la edición 2026, el Tour Montaña 2026 contará con dos distancias: 20K y 50K.

Los cruces de vías principales estarán cerados por la agencia de control de Ibarra y habrá personal de la carrera en varios puntos de la ruta. Sin embargo, es importante que todos los ciclistas estén siempre pendientes de vehículos que pudieran salir o entrar a zonas de ruta.

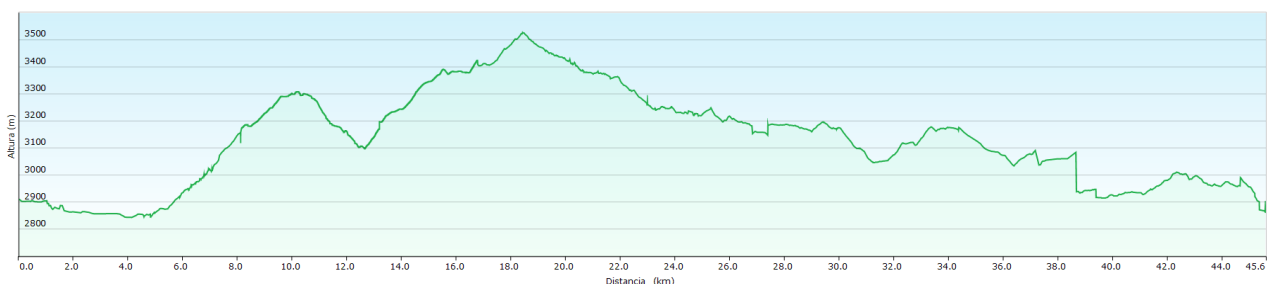
El clima en Zuleta estará soleado, sin embargo, es recomendable llevar ropa abrigada para estar en el lugar antes y después de la partida. **Ruta de 20K:**

- Distancia: 22.5 Km
- Hidratación: Km 17
- Altura máxima: 3424 m
- Ascenso: 934 m
- Descenso: 942 m



Ruta de 50K:

- Distancia: 45.6 Km
- Hidratación: Km 17
- Altura máxima: 3528 m
- Ascenso: 1702 m
- Descenso: 1747 m



Puedes descargar los GPX de la carrera [aquí](#)



NO TODOS LOS CARBOHIDRATOS SON IGUALES

ELIGE EL QUE TE HACE IMPARABLE

IMPARABLE
IMPARABLE
IMPARABLE



2 VECES MÁS
PROTEÍNA
QUE EL ARROZ

 @toscana.alimentos

 @toscana.alimentos

 @toscana.alimentos

Señalización

La señalización del Tour Montaña 2026 estará ubicada a lo largo de toda la pista. El color oficial para identificar la señalización en todas las distancias será el naranja.

ATENCIÓN: ¡si no ves marcas, vuelve atrás!

El material a ser utilizado será:

MARCACIÓN EN EL PISO CON CASCAJO BLANCO: las flechas se marcarán en el piso únicamente en los desvíos principales de los caminos carrozables e indicarán la dirección a seguir. En esos mismos desvíos, se marcará con una "X" y una raya en el piso el camino que NO se debe tomar.



BANDEROLAS y CINTAS NARANJA.



Se colocarán a lo largo de toda la pista. Según el terreno, se alternarán cintas y banderolas. Las cintas estarán amarradas en ramas de árboles o postes, a la altura de los ojos de los corredores; las banderolas serán clavadas en el piso y tendrán una altura aproximada de 90 cm.

Toma de tiempos y sistema de chips

Cada participante tendrá un chip descartable en la placa de corredor. Este chip no debe ser manipulado. El tiempo oficial de carrera de cada equipo será el tiempo de paso del último integrante del equipo en cruzar la línea de llegada.

Existirá un punto de control en ruta para las dos distancias y el punto de llegada.

Número de competencia

Los números de cada equipo serán asignados y entregados en el kit de participación.

Les recordamos que el uso de la placa es obligatorio. Debe estar ubicada en el volante de la bicicleta, como se muestra en la imagen, con las amarras plásticas provistas en el kit del competidor.

Colocar la placa en el volante de la bicicleta
Debes asegurarte que este visible el código






REVIVE LO MEJOR DE EL TOUR MONTAÑA

TOUR
mon
taña

COMO DESCARGAR FOTOS

Ingresa a lanzaspports.com y accede al evento y sigue estos 3 pasos.

-  Da clic en el ícono
-  Sube una selfie
-  Encuentra tus fotos

DISPONIBLES A
PARTIR DE EL LUNES

PROYECTO
AVENTURA 

LANZA

Premiación y medallas

Se premiará a las tres primeras posiciones de todas las categorías con trofeos elaborados a mano en Zuleta gracias al apoyo de la Hacienda Zuleta.

Todos los participantes que finalicen la competencia recibirán una medalla finisher.

Manejo de desechos

Zuleta es una comunidad que se ha mantenido bella y limpia gracias al esfuerzo de sus habitantes. Para Proyecto Aventura, el correcto manejo de desechos es uno de los temas más importantes en el desarrollo de cada evento. Por ello, en el lugar de



concentración existirán basureros para clasificar plástico, papel y residuos comunes, que luego serán trasladados a Quito para su reciclaje.

Les pedimos que, en lo posible, lleven desde sus casas la menor cantidad de empaques al lugar de la carrera y procuren que la basura que generen regrese con ustedes. Por favor, no dejen basura en las diferentes rutas.

¡Recuerden, disfrutamos del deporte de aventura, cuidando siempre de la naturaleza!

Puntos de hidratación y abastecimiento en ruta

En ruta, se colocará un punto de hidratación en el kilómetro 17 para las dos distancias. Se ofrecerá agua y fruta. También habrá hidratación en la partida y en la llegada.

Reglamento y material obligatorio

Es indispensable que todos los participantes de la competencia conozcan el reglamento de carrera y preparen todo el material obligatorio que solicita la carrera. Se realizarán revisiones de material obligatorio en las partidas y la falta de estos elementos generará penalizaciones con tiempo. Lee el Reglamento oficial [aquí](#).

Material obligatorio: cada equipo o corredor de las rutas de 20K y 50K debe llevar el siguiente material durante toda la competencia y estar dispuesto a presentarlo a un miembro de la organización en cualquier momento de la carrera.

Categorías Individuales

- 1 bicicleta de montaña.
- 1 casco de MTB por persona.
- 1 manta de supervivencia (space blanket) por persona.
- 1 teléfono celular cargado y con minutos por persona.

Categorías Parejas

- 2 bicicletas de montaña.
- 2 cascos de MTB, 1 por persona.
- 1 manta de supervivencia (space blanket) por equipo.
- 1 teléfono celular cargado y con minutos por equipo.



Material prohibido durante la competencia

- Cualquier medio de transporte que no sea la bicicleta de montaña.
- Armas de fuego.
- Sustancias no permitidas: cualquier droga, alcohol o estimulante prohibido.

Hospedaje, Almuerzos y fútbol en Zuleta

Zuleta se caracteriza por su hospitalidad. Puedes contactarte con la comunidad para hacer reservas de hospedaje y alimentación mientras estás ahí. Por supuesto, la mayoría de los establecimientos tendrán televisores donde podrán ver los partidos del mundial de fútbol por la tarde.

Pueden revisar la oferta de hospedaje y restaurantes aquí

<https://proyectoaventura.com/site/4/zuleta>



TOUR mon taña

CHERY
WIMLA

TREK

TOSCANA



NOVOPAN

la red 102.1 FM

226ERS

la red 102.1 FM



SAbAi



**PROYECTO
AVENTURA**



TOUR mon taña

